



Red Natura 2000

Análisis de los beneficios socioeconómicos en las Hoces del río Riaza (Segovia)



NATURA
2000



promoting the
BENEFITS

Caminando hacia la red *Natura 2000*

La red europea de espacios naturales protegidos (*Natura 2000*) está pasando, poco a poco, de la teoría a la práctica gracias a la actual inclusión del 15% del territorio de la Unión Europea.

Sin embargo, en los últimos años, pese a los esperanzadores progresos conseguidos, el proceso está muy retrasado respecto al calendario previsto.

Una de las razones de esta demora es la preocupación de la población local por los efectos negativos que la designación como zona *Natura 2000* pueda tener en sus perspectivas de desarrollo económico. Sin

“LA PROTECCIÓN DE LA NATURALEZA FAVORECERÁ EL DESARROLLO SIEMPRE QUE SEAMOS CAPACES, LOS QUE AQUÍ VIVIMOS, DE CREER EN LAS POTENCIALIDADES QUE SE PUEDEN SACAR DE ÉL EN VARIAS ACTIVIDADES (TURISMO RURAL, RESTAURACIÓN, ACTIVIDADES AMBIENTALES).”

Jesús López, empresario turístico.

embargo, en la práctica, existen pruebas evidentes sobre los beneficios económicos que tiene formar parte de esta red europea. Estos retrasos son perjudiciales para la conservación del medio ambiente, considerando la continua pérdida de biodiversidad de Europa, donde se han extinguido ya 64 plantas endémicas y un 38% de las especies de aves están amenazadas. Además, en el último siglo, han desaparecido alrededor del 60% de los humedales del norte y oeste de Europa y, en general, el estado de conservación de los bosques europeos está empeorando de forma alarmante.

Para apoyar la implantación de la red *Natura 2000*, IEEP (Instituto Europeo para la Política Ambiental) y WWF/Adena han desarrollado, durante 2002, un proyecto

Metodología

En España, como parte del proceso de recopilación de datos, se elaboró una encuesta dirigida a los principales actores locales (alcaldes, empresarios, Administración Pública, etc.), con el fin de

conocer su opinión sobre estas cuestiones.

Para reforzar esta acción se mantuvieron además entrevistas personalizadas con autoridades locales y representantes de los diferentes sectores económicos y sociales de la comarca.

Posteriormente, se realizaron dos seminarios que permitieron conocer y analizar la situación socioeconómica de la zona y la influencia de la red *Natura 2000*, a través de la participación de todas aquellas personas y entidades relacionadas con el desarrollo del espacio natural y su entorno.

La metodología fue muy participativa y permitió generar dinámicas de reflexión, debate y evaluación sobre las oportunidades y obstáculos que ofrece la red *Natura 2000*. Además se establecieron las líneas de acción necesarias para conseguir un desarrollo sostenible en la comarca.

Montejo: vista general de las hoces con Peña Portillo al fondo.



cofinanciado por la Comisión Europea para evaluar los beneficios socioeconómicos generados por la red en seis destacados espacios naturales de Austria, Bélgica, Dinamarca, España, Estonia y Letonia. En España, el lugar seleccionado ha sido las Hoces del Río Riaza (Segovia), uno de los enclaves naturales más importantes de la Península Ibérica. El estudio ha sido elaborado por WWF/Adena y ha contado con la colaboración de representantes de la comunidad local.

Conservar las Hoces

Las Hoces del Río Riaza constituyen un espacio protegido de gran valor natural que alberga una importante variedad de hábitats y de especies animales y vegetales, muchos de ellos amenazados en otras regiones de España y de la Unión Europea.

Destaca la presencia de sabinares endémicos y de nutridas poblaciones de rapaces rupícolas como el buitre leonado (con la mayor colonia de la Península Ibérica y de Europa), el alimoche, el halcón peregrino y el águila real, entre otras.

La zona forma parte de la Comarca Nordeste de Segovia y presenta un grave problema social, ya que la población

residente es muy escasa (377 habitantes) y está muy envejecida, por lo que se hace imprescindible llevar a cabo medidas efectivas para el asentamiento de población joven.

La red *Natura 2000* tendrá una influencia decisiva en el desarrollo socioeconómico del espacio natural y su comarca, favoreciendo la creación de empleo y reduciendo la pérdida de población gracias, fundamentalmente, a la protección de la naturaleza y a la potenciación del turismo rural, la agricultura ecológica, la artesanía, la cultura y las tradiciones locales, así como a la transformación y venta de productos con denominación de origen.

“LAS CONCLUSIONES DE ESTE PROYECTO FUERON PRESENTADAS EN UNA CONFERENCIA EUROPEA CELEBRADA EN BRUSELAS A FINALES DE NOVIEMBRE DE 2002.”

Así, los proyectos que se desarrollen deben adaptarse a las particularidades sociales, económicas y ambientales de la comunidad local a la que afectan, y tener como principal objetivo la compatibilización de la conservación de la biodiversidad y el desarrollo socioeconómico.

Hábitats y especies de la zona incluidas en las Directivas de Hábitat y de Aves

Hábitat del Anexo I de la Directiva Hábitat

Sabinares endémicos de *Juniperus spp.*
Bosques galería de *Salix alba* y *Populus alba*
Encinares de *Quercus ilex* y *Quercus rotundifolia*

Especies del Anexo II de la Directiva Hábitats

Nombre científico	Nombre común
<i>Galemys pyrenaicus</i>	Desmán del Pirineo
<i>Rhinolophus ferrumequinum</i>	Murciélago grande de herradura
<i>Myotis myotis</i>	Murciélago ratonero grande
<i>Lutra lutra</i>	Nutria

Especies del Anexo I de la Directiva Aves

Nombre científico	Nombre común	Tamaño poblacional
<i>Neophron percnopterus</i>	Alimoche	19 parejas
<i>Gyps fulvus</i>	Buitre leonado	398 parejas
<i>Circaetus gallicus</i>	Culebrera europea	1 pareja
<i>Aquila chrysaetos</i>	Águila real	1 pareja
<i>Falco peregrinus</i>	Halcón peregrino	4 parejas
<i>Bubo bubo</i>	Búho real	12-14 individuos
<i>Chersophilus duponti</i>	Alondra de Dupont	170 individuos
<i>Pyrrhocorax pyrrhocorax</i>	Chova piquirroja	Abundante

Hoces del Riaza



WWF/Francisco Márquez

Al nordeste de Segovia, el río Riaza ha excavado en la tierra caliza un espectacular conjunto de hoces y barrancos que favorecen la existencia de una flora y fauna únicas en Europa.

Las Hoces del Río Riaza están situadas en el nordeste de la provincia de Segovia, en la Comunidad Autónoma de Castilla y León, una de las más regiones más extensas de España y de Europa. Su superficie es de 6.470 hectáreas e incluye los términos municipales de Maderuelo, Montejo de la Vega y Valdevacas de Montejo.

“EL REFUGIO DE RAPACES DE MONTEJO FUE UNA DE LAS PRIMERAS RESERVAS PRIVADAS CREADAS EN ESPAÑA PARA PROTEGER Y CONSERVAR LA NATURALEZA.”

Están formadas por un entramado de ecosistemas, distribuidos en más de 22 kilómetros de hoces y barrancos, cuya orientación proporciona unas peculiares condiciones microclimáticas, que

posibilitan la existencia de una flora muy rica y variada.

En cuanto a la fauna, las altas paredes rocosas dan refugio a una amplia y diversa representación de aves rupícolas, destacando especialmente las rapaces, que constituyen el principal valor ecológico de la zona.

Desde 1974, WWF/Adena gestiona el Refugio de Rapaces de Montejo de la Vega (2.100 hectáreas) que, junto con el Refugio de Rapaces del Embalse de Linares de la Confederación Hidrográfica del Duero (CHD), forman el núcleo principal del espacio protegido.

Historia

Las Hoces del Río Riaza han recibido diferentes figuras de protección como la de Zona de Especial Protección para las Aves (ZEPA) en 1989. En 1999, fue incluida como Lugar de Interés

Proyectos desarrollados

Ser zona LIC ha permitido desarrollar un proyecto LIFE y llevar a cabo múltiples actuaciones beneficiosas para la zona que se pueden englobar en cuatro líneas de acción:

1. Mejora de infraestructuras, equipamientos y formación de personal;
2. Apoyo a las labores de información y vigilancia;
3. Realización de trabajos de investigación;
4. Acciones de mejora del hábitat.

Los futuros proyectos deben tener en cuenta el trabajo ya realizado y potenciar el aprovechamiento sostenible de los recursos, facilitando la integración del espacio natural en el desarrollo socioeconómico de la comarca.

Situación futura

El reconocimiento de su valor natural con la designación de zona *Natura 2000* y la futura declaración de Parque Natural proporcionará múltiples oportunidades para la recuperación social y económica de la zona. Para conseguirlo se deberán desarrollar líneas de acción específicas como las que fueron establecidas y consensuadas en los seminarios:

1. Elaboración de un Plan de Desarrollo Integral de la zona.
2. Fomento de las actividades económicas sostenibles.
3. Promoción de la zona.
4. Diseño de un Plan Formativo.
5. Búsqueda de líneas de financiación adecuadas.

















Comunitario (LIC) en la propuesta española para la red *Natura 2000*. A nivel regional, forma parte de la red de Espacios Naturales de Castilla y León como Zona Natural de Interés Especial y, actualmente, está en tramitación su declaración como Parque Natural.

Hasta la fecha, la participación pública ha sido muy limitada, por lo que es fundamental llevar a cabo acciones para fortalecer el diálogo y mejorar los sistemas de difusión. Así, la realización de los seminarios ha permitido desarrollar

modelos de participación activa, que han contribuido a establecer una comunicación directa con los actores locales y generar un compromiso social para la implantación de la red *Natura 2000*.

En 1998, la Comisión Europea concedió a WWF/Adena el proyecto LIFE Naturaleza *Gestión del Refugio de Rapaces de Montejo de la Vega (Segovia)*, gracias al cual se pudo afianzar el trabajo ya realizado, además de potenciar otras nuevas actividades, en lo que ha sido una experiencia piloto dentro de la red *Natura 2000*.

Mapas de localización y accesos de las Hoces del Rianza.

-  LIC Hoces del Rianza
-  Refugio WWF/Adena
-  Refugio Confederación Hidrográfica del Duero
-  Carretera
-  Ferrocarril
-  Cortado
-  Sabinar
-  Páramos y cultivos
-  Encinar
-  Ermita
-  Población
-  Casa rural
-  Buitre leonado
-  Águila culebrera
-  Halcón peregrino
-  Alimoche





WWF/Jorge Sierra

Encinar y sabinar: dos de los hábitats más representativos.

Beneficios

El principal valor natural de las Hoces del Río Riaza es el excelente estado de conservación de sus ecosistemas.

Muchos de los ecosistemas objeto de conservación apenas han sido transformados por el hombre, debido a que se ha conseguido alcanzar un equilibrio entre el desarrollo de las actividades humanas y la conservación de la naturaleza. Así, la agricultura y la ganadería de tipo extensivo que se practican en la zona han contribuido al mantenimiento de su paisaje natural, su fauna y su flora.

Beneficios ambientales

La existencia de ecosistemas de alto valor ecológico ha contribuido a enriquecer

la variedad faunística y florística no sólo de la comarca, sino también de la propia región. En la zona se conservan importantes encinares y sabinares, siendo estos últimos uno de los bosques más característicos y exclusivos de la Península Ibérica.

El río Riaza representa el eje vital del espacio natural y alrededor de él se extienden bosques de ribera bien conservados, donde encuentran refugio y alimento especies animales de gran importancia.

Uso público

Las principales actividades de la zona están relacionadas con la utilización de la naturaleza como lugar de ocio y entretenimiento que, además, proporciona beneficios a la salud de los visitantes (ejercicio, tranquilidad, aire puro, etc.). Por ello, es necesario conservar y mantener las condiciones naturales, a la vez que se potencia el uso sostenible de la riqueza natural.

“EL TURISMO ES LA ACTIVIDAD QUE MÁS SE HA DESARROLLADO POR SU ENTORNO NATURAL, LA CERCANÍA DE MADRID Y LA FINANCIACIÓN DE PROYECTOS MEDIANTE SUBVENCIONES, PRINCIPALMENTE FONDOS LEADER II.”

Andrea Rico, Agente de Desarrollo Local.

Empleo

La población activa en los tres municipios del espacio natural es muy reducida (menor del 30%) y se encuentra ocupada principalmente en el sector primario (agricultura y ganadería), base de la economía local. Los otros sectores son minoritarios y, en el caso de la industria, la mayoría de los puestos de trabajo se localizan fuera de los pueblos. Por su parte, el sector servicios ha visto incrementada su importancia en la zona, gracias al aumento de los alojamientos de turismo rural y de hostelería.

Educación y formación

En la comarca se han invertido más de 230.000 Euros en acciones formativas, subvencionadas en más de un 70% por el Fondo Social Europeo (FSE). En este espacio natural (en Montejo de la Vega), se ha desarrollado el curso *Gestión de Centros de Interpretación*, organizado por Codinse.

Dentro del proyecto LIFE, se han desarrollado tres cursos formativos (voluntariado, apoyo a la guardería y educación ambiental), diversas actividades de sensibilización para la población local y visitas escolares para dar a conocer los valores naturales a los más jóvenes; con una participación total de más de 1.300 personas.

Participación social

Más de 500 voluntarios de WWF/Adena han participado en actividades del Refugio de Montejo (reforestaciones, censos, apoyo a la guardería, información a los visitantes, etc.). En la actualidad, continúan haciéndolo.

Buenas prácticas e innovación

Dentro del proyecto LIFE, WWF/Adena ha realizado unas Jornadas sobre Agricultura y Conservación de la

“EL CONTACTO CON LA NATURALEZA Y EL CONOCIMIENTO DEL ENTORNO SON MUY FORMATIVOS Y ADEMÁS LOS ALUMNOS PUEDEN APRENDER Y PONER EN PRÁCTICA ACTITUDES DE RESPETO Y CUIDADO DEL MEDIO AMBIENTE.”

Naturaleza en Montejo de la Vega, con el objetivo de dar a conocer las nuevas orientaciones de la PAC y las oportunidades que ofrece para mejorar las condiciones ambientales y la rentabilidad de las explotaciones agrarias actuales.

“LA SABIDURÍA Y LA EXPERIENCIA DE LOS MAYORES HAY QUE TRASMITIRLA A LOS JÓVENES.”

Ramón Cáceres, agricultor.

Otros beneficios

La población local es sensible a la protección del medio natural, ya que éste ha formado parte de su cultura desde hace siglos y, hoy en día, es una de sus principales señas de identidad. La recuperación y conservación del patrimonio natural y cultural tienen un importante beneficio social: el mantenimiento de valores ancestrales que se van heredando de generación en generación.

Agricultura: la de secano es la predominante.



Actividades

Natura 2000 tendrá una influencia muy positiva en las actividades de la zona (turismo rural, agricultura y ganadería, ocio, formación, etc.), favoreciendo la realización de proyectos de conservación del espacio natural que sean beneficiosos para la población local.

Un ejemplo es el proyecto LIFE, que ha permitido llevar a cabo actuaciones en favor del medio ambiente (investigación, vigilancia y reforestación), además de otras de marcado carácter social (educación ambiental, formación y voluntariado).

“ALGUNOS DE LOS FACTORES QUE MÁS HAN INFLUIDO EN LA MEJORA DEL TURISMO HAN SIDO LA BUENA CONSERVACIÓN DEL PATRIMONIO Y DEL MEDIO AMBIENTE, Y EL AUMENTO DE ALOJAMIENTOS.”

Macario Asenjo, presidente de Codinse.

Las principales actividades que se desarrollan son la agricultura, sobre todo cereal de secano, y la ganadería ovina

extensiva, cuya producción se dedica fundamentalmente a la exportación para empresas de transformación.

Sin embargo, en los últimos años, la actividad que ha alcanzado una gran relevancia ha sido el turismo rural, gracias al alto valor ecológico del espacio natural, su atractivo turístico más importante. Los visitantes acuden a conocer y disfrutar de sus recursos naturales (paisaje, fauna, flora, calidad ambiental...) y practicar sus actividades favoritas al aire libre, como el senderismo, el cicloturismo y, los domingos, el picnic familiar.

Los turistas proceden de un entorno urbano, de un radio de entre 100 y 150 km (Madrid, Valladolid y Burgos), aunque también hay un grupo importante que proviene de municipios cercanos o tiene una segunda residencia en la zona, donde pasa los fines de semana y las vacaciones. Son principalmente de origen nacional, con una importante representación de visitantes locales y aún un número poco significativo de turistas internacionales.

Desde los años 90, el número de visitantes ha ido aumentando hasta llegar a triplicarse, lo que parece indicar que, en un futuro, la cifra de turistas irá incrementándose, a medida que aumente su reconocimiento nacional e internacional.

La actividad industrial está poco desarrollada y, actualmente, sólo existe una pequeña empresa de artesanía de cuero, de carácter familiar, especializada en la venta por encargo.

Resumen de datos

	1998	1999	2000	2001
Empleo en la zona				
<i>Guardas, etc.</i>	1	1	1	1
<i>Relacionado con proyectos</i>	1	1	1	1
Visitantes Refugio Montejo	2.818	2.904	5.034	6.182
Procedencia:				
<i>Local</i>			18%	
<i>Nacional</i>			81%	
<i>Internacional</i>			<1%	
Fondos comunitarios*		7.936.796 €		
Fondos nacionales*		1.682.217 €		

* Las cifras corresponden a la inversión realizada en la comarca Nordeste en el período 1996-2000.

Fuente: CODINSE y WWF/Adena.



WWF/Luis Suárez

Restauración forestal: una de las actividades más importantes realizadas por WWF/Adena en la región.

Beneficios ecológicos

La presencia de más de 300 especies de vertebrados y 547 taxones de plantas hacen que las Hoces del Río Riaza sean uno de los espacios naturales más valiosos de España y Europa.

Entre la fauna, destacan las rapaces carroñeras y otras especies vulnerables o amenazadas como la alondra de Dupont, la nutria y el desmán de los Pirineos. Entre la flora, sobresale la presencia de la sabina, una especie muy escasa, de distribución exclusivamente mediterránea, además de una buena representación de encinares y quejigares, bosques de ribera, pinares, matorrales esteparios y plantas rupícolas.

El proyecto LIFE ha contribuido a restaurar seis hectáreas con 4.000 plantones de 15 especies diferentes; además ha donado 1.500 encinas a propietarios particulares para la reforestación de tierras agrarias abandonadas.

La mayor parte de las amenazas que afectan al espacio natural, están provocadas por la actividad humana y directamente relacionadas con comportamientos poco respetuosos con el medio (molestias en el área de cría, no respetar las señalizaciones, abandono de basuras, tránsito rápido de vehículos, etc). Todos estos problemas se

han visto reducidos en buena medida con las actuaciones del proyecto LIFE, como la nueva señalización de rutas, el refuerzo de las labores de vigilancia y de la atención a los visitantes, los trabajos científicos sobre fauna y flora, etc.

Para continuar las líneas de trabajo del proyecto LIFE, WWF/Adena ha diseñado un Plan de Gestión para el Refugio de Rapaces de Montejo (2000-2005), centrado en la prevención y eliminación de

“LAS HOCES DEL RIAZA CONSTITUYEN UN MARCO INCOMPARABLE PARA LA OBSERVACIÓN DE AVES RAPACES, YA QUE EN ESTE LUGAR SE HAN VISTO TODAS LAS RAPACES DIURNAS IBÉRICAS, EXCEPTO EL HALCÓN DE ELEONOR.”

Luis Suárez, Biólogo del Refugio de Rapaces de Montejo.

amenazas (uso de venenos y choques con tendidos eléctricos), en la sensibilización social, en la mejora de la atención al



Carteles:
la señalización es
esencial para orientar
al visitante.

“ANTES LA GENTE SE SUBÍA POR LAS LADERAS
Y SE ACERCABA MUCHO A LOS NIDOS,
HACIENDO QUE EL ADULTO SE FUERA Y DEJARA
ABANDONADO EL HUEVO O EL POLLO.
AHORA HACEN CASO DE LOS CARTELES.”

Jesús Hernando, guarda de WWF/Adena.

público con el desarrollo de una red de guías y la ampliación de la guardería, y en la promoción de productos de agricultura ecológica.

Además, existen otras expectativas para el espacio natural con su futura declaración como Parque Natural y la correspondiente

elaboración del Plan de Ordenación de los Recursos Naturales (PORN) y el Plan Rector de Uso y Gestión (PRUG).

Desarrollo rural y regional

En Castilla y León, la base de la economía son los servicios, aunque la industria y la construcción también tienen un papel muy destacado; mientras que el sector primario ha ido reduciendo su importancia económica, a pesar de que la agricultura se ha visto muy beneficiada con subvenciones comunitarias.

A nivel comarcal, la economía depende básicamente de la agricultura y la ganadería. Los servicios, la industria y la construcción no tienen un peso importante en el balance económico, aunque en los últimos años han aumentado su protagonismo, debido a la disminución de la actividad agropecuaria.

La utilización de sistemas agrarios y ganaderos tradicionales constituye una oportunidad para la puesta en marcha y desarrollo de prácticas sostenibles, coincidentes con el segundo pilar de la PAC, que permitirán mejorar la calidad ambiental de los productos y contribuir a la protección del patrimonio natural.

“SE DEBE SEGUIR TRABAJANDO PARA CONTROLAR
LOS IMPACTOS AMBIENTALES: RECONOCER LOS
VERTIDOS Y DEPURAR LAS AGUAS RESIDUALES DE
LOS PUEBLOS. TAMBIÉN HAY QUE REFORZAR LA
VIGILANCIA DE INCENDIOS Y SEGUIR
REFORESTANDO CON ESPECIES AUTÓCTONAS.”

Conclusiones del 2º Seminario.

**Viñedos:**

la producción de vino con D.O. Ribera de Duero, es un recurso fundamental para el desarrollo de la zona.

Beneficios económicos

El aumento de la llegada de turistas y de fondos comunitarios a la comarca es consecuencia directa del aprovechamiento racional de un entorno que cuenta con grandes valores naturales.

Turismo

Entre 1998 y 2001, se ha producido un progresivo aumento del número de turistas que han visitado el Refugio de Montejo, hasta alcanzar un total de 17.000 personas. Este incremento está relacionado con la mejora de la calidad de los alojamientos turísticos de la zona, así como con la apertura y remodelación de restaurantes, donde se pueden degustar algunos de los productos más típicos de la comarca como el vino Ribera de Duero (D.O.) y el lechazo.

Según datos de 1999, el gasto medio por turista y día fue de 12 euros. Teniendo en cuenta este dato y considerando que el número de turistas va aumentando progresivamente, se puede afirmar que los ingresos generados por el turismo se convertirán en una de las principales fuentes de riqueza económica de la zona.

En el futuro, para mantener un turismo sostenible se debe trabajar en la adecuación del uso público y en el fomento del turismo rural y de naturaleza, potenciando la diversificación de la oferta de alojamiento, de las actividades de ocio y de los productos artesanales, además de favorecer

la recuperación de cañadas, vías pecuarias y la rehabilitación del patrimonio cultural.

“EL INCREMENTO DE UNA CULTURA DEL OCIO Y EL TIEMPO LIBRE, QUE BUSCA UN TURISMO ALTERNATIVO (TURISMO RURAL, DEPORTIVO, CULTURAL, ETC.) HA TRAÍDO MÁS VISITANTES A LA ZONA.”

Fondos comunitarios

La Comarca Nordeste se ha visto favorecida con diversos fondos comunitarios, por ser zona Objetivo 1. Así, entre los años 1996 y 2000, Codinse ha gestionado una inversión total de

Evolución de los establecimientos turísticos

	1990-1998		2001	
	Alojamiento	Restauración	Alojamiento	Restauración
Municipio				
<i>Maderuelo</i>	1	1	3	3
<i>Montejo</i>	1	2	2	3
Total	2	3	5	6

Fuente: WWF/Adena.



WWF/Manuel Fernández

Poblaciones:
constituyen una
fuente adicional de
atractivo turístico.

10 millones de euros, subvencionando, entre otros, 60 proyectos productivos.

Estas ayudas se han utilizado principalmente para subvencionar proyectos de turismo rural, artesanía y servicios de proximidad, ayuda a Pymes, transformación de la producción agrícola y silvícola, y para la conservación y mejora del medio ambiente.

“AL SER ZONA ZEPa Y ENTRAR EN LA RED NATURA 2000 TENDREMOS MÁS POSIBILIDAD DE TENER ALGUNA AYUDA PARA LA AGRICULTURA, EL TURISMO Y LOS SERVICIOS.”

Miguel Ángel Sanz, agricultor.

En el espacio natural se han financiado cuatro proyectos, tres de ellos destinados a crear nuevos alojamientos turísticos y uno relacionado de forma directa con el medio ambiente: la construcción de un

Centro de Interpretación de la Naturaleza en Montejo de la Vega.

Desde 2001, la comarca cuenta con una nueva línea de subvención europea: el LEADER plus.

Desarrollo económico futuro

En un entorno de gran valor natural como las Hoces del Río Riaza, el aprovechamiento racional de su riqueza ecológica ha de favorecer el avance de la economía local. Como punto de partida, es fundamental elaborar un Plan de Desarrollo Integral, en el que se tengan en cuenta los aspectos económicos, sociales, ambientales y culturales que caracterizan el espacio protegido.

La agricultura y la ganadería deben favorecer los métodos de producción compatibles con la conservación de la naturaleza, a través de la implantación de medidas agroambientales y del fomento de la agricultura ecológica y de los productos con sello de calidad ambiental.

El sector turístico tendrá un papel decisivo en la revitalización socioeconómica de la zona y su creciente evolución dará lugar a un turismo respetuoso y de calidad.

Además, se han de llevar a cabo actuaciones para mejorar las condiciones de vida de la población actual y recuperar el patrimonio histórico y las actividades tradicionales, no sólo para mantener su herencia cultural, sino para utilizarlo como atractivo turístico.

Fuentes de financiación

	Inversión en la comarca (€)	Inversión espacio natural (€)
Programa LIFE		191.629
WWF/Adena		255.367
Programa LEADER II	4.207.085	519.388
Programas FEDER y FEOGA	3.538.082	
Fondos Nacionales*	1.490.588	

* M. Agricultura, Junta de Castilla y León, Diputación de Segovia.

Fuente: Codinse y WWF/Adena



WWF/Jorge Sierra

Vigilancia: una actividad indispensable para la conservación de las hoces.

Beneficios en el empleo

La constante y creciente llegada de fondos comunitarios a la comarca se ha traducido en la creación de numerosos puestos de trabajo directos e indirectos.

Beneficios directos

El desarrollo del proyecto LIFE ha permitido, además de crear y mantener un nuevo puesto de trabajo de técnico superior a tiempo parcial encargado de la gestión de dicho proyecto, mejorar las condiciones laborales del guarda del Refugio de Montejo.

En la zona también han trabajado más de 500 voluntarios de WWF/Adena en actividades concretas (reforestaciones y educación ambiental) y en acciones a largo plazo (labores de refuerzo de vigilancia, información a los visitantes, etc.).

Estas actuaciones pueden ser un área potencial de empleo y, aunque se debe fomentar el voluntariado ambiental, éste no debe ir en detrimento de la creación de nuevos puestos de trabajo.

A corto plazo, la puesta en marcha del Centro de Interpretación de la Naturaleza de Montejo permitirá crear 2-3 nuevos puestos de trabajo fijos, además de algunos empleos temporales en función de la época turística. En el futuro, se crearán nuevos

“LA PROTECCIÓN DE NUESTRO PATRIMONIO NATURAL PUEDE FAVORECER EL DESARROLLO DE LA ZONA CON NUEVOS PUESTOS DE TRABAJO PARA EL MEDIO AMBIENTE.”

Juan Jesús García, hostelero.

puestos para técnicos medios y superiores, además de otros para guardas, guías de naturaleza, trabajadores de mantenimiento y conservación e informadores turísticos.

Beneficios indirectos

En la Comarca Nordeste, la inversión de fondos comunitarios ha supuesto un total de 140 puestos de trabajo, entre la creación de nuevos empleos y la consolidación de los ya existentes. Éste es un hecho muy positivo en una zona donde la población activa no alcanza el 30% y el alto porcentaje de empresas familiares favorece el mantenimiento de trabajos no remunerados.

Ganado ovino:
otra de las
actividades
tradicionales
de la comarca.



WWF/Jorge Sierra

“SE DEBEN PRODUCIR Y PROMOCIONAR PRODUCTOS DE LA TIERRA CON SELLO DE CALIDAD Y ORIGEN.”

Juan Carlos Hernando, alcalde de Montejo.

El incremento del número de visitantes y la instalación de nuevas infraestructuras turísticas han hecho que el turismo se haya convertido en la actividad económica que más empleo ha generado en los últimos años. Este efecto positivo irá acrecentándose, ya que el aumento de los ingresos influirá en la ampliación de un mercado laboral hasta ahora limitado, donde el coste salarial medio por trabajador y año es de 10.000-16.000 Euros.

El área potencial de empleo de la comarca se encuentra en el sector servicios, que debe seguir mejorando y diversificando su oferta (visitas guiadas, hostelería, gastronomía, artesanía...).

También los otros sectores económicos verán afianzada su importancia a través de iniciativas empresariales locales para producir, transformar y comercializar los productos de la tierra (agricultura ecológica, cordero con denominación de origen, queso y miel artesanales...), que necesitarán mano de obra nueva y bien cualificada.

Empleo regional

Durante los años 1998-2001, la evolución del empleo en Castilla y León se

ha visto favorecida por la reducción del número de desempleados en un 13%, debido al aumento de la población activa, que superó la cifra del millón de personas.

Casi el 60% de la población ocupada trabaja en el sector servicios. En el secundario, la industria es la actividad económica más importante con casi el 20% de trabajadores, mientras que la construcción proporciona empleo a más de un 12%. Por último, hay que destacar el sector primario (10%) que, aunque sigue teniendo importancia, ha reducido su presencia en un 3%.

Según la previsión del Gobierno regional, el aprovechamiento sostenible del turismo y de otras actividades relacionadas con el ocio en el medio natural, supondrá un crecimiento del PIB regional de hasta un 6-7% y una generación de 10.000 nuevos empleos.

Por su parte, la comarca cuenta con una estructura productiva poco desarrollada, con un sector primario destacable, donde trabaja casi el 65% de la población activa, llegando al 100% de ocupación en los pueblos más pequeños, por lo que la adecuación y el mantenimiento de este sector es imprescindible para el futuro de la economía local. El sector secundario es muy escaso, sólo supone el 7% de la población ocupada, y el sector servicios es más importante en los municipios más grandes, donde alcanza el 23%.

WWF/Isaac Vega



Observación de aves.

Conclusiones

El valor ambiental de las Hoces del Río Riaza y su aprovechamiento sostenible son los elementos clave que permitirán dinamizar su actual estructura económica, asentada en un sector primario dominante y un sector servicios en expansión, debido al crecimiento del turismo rural.

El espacio natural se ha beneficiado con la realización de proyectos como el LIFE de WWF/Adena y con otras ayudas europeas, que han contribuido a sentar las bases para el desarrollo de un futuro proyecto común.

El mantenimiento y protección de su patrimonio natural tendrá un beneficio directo en la creación de nuevos puestos de trabajo y, además, generará riqueza en los diferentes sectores económicos, con el desarrollo de nuevas iniciativas empresariales que, además de beneficiar el empleo, mejorarán la calidad de vida de la población local.

La red *Natura 2000* será el instrumento decisivo de estos cambios y garantizará el equilibrio entre la conservación de la naturaleza y el desarrollo socioeconómico, favoreciendo el mantenimiento de las actividades agrícolas y ganaderas tradicionales, la manufactura de productos con certificados de calidad, la potenciación


“A MÁS PUESTOS DE TRABAJO, MÁS POBLACIÓN. A MÁS POBLACIÓN, MÁS SERVICIOS.”

Eulalia Miguel, empresaria turística.

del turismo rural y las actividades de uso público, así como la intensificación de las acciones formativas y de la promoción. Además, debe continuar facilitando el proceso de participación pública en la gestión ambiental, a través de actuaciones como los seminarios realizados dentro de este estudio.

El reconocimiento del excepcional valor natural de la zona le sitúa en un lugar prioritario en las políticas de cohesión estructural de la Unión Europea, y asegurará también fondos económicos de la región, que permitirán realizar acciones en favor del medio ambiente y del uso racional de los recursos naturales.

WWF/Jorge Sierra



Buitre leonado: la rapaz más característica del lugar.

Acciones prioritarias

Para aprovechar las oportunidades que ofrece formar parte de la red *Natura 2000* y contribuir al desarrollo sostenible de la comarca, se han de desarrollar un conjunto de actuaciones prioritarias, como las establecidas por los representantes de la comunidad local durante los seminarios:

- Creación de nuevos puestos de trabajo relacionados con el medio ambiente (guardas y guías).
- Mantener y potenciar las actividades tradicionales en agricultura y ganadería respetuosas con el medio, a la vez que se desarrollan cultivos más productivos.
- Creación de pequeñas empresas no contaminantes de transformación de productos de la tierra con denominación de origen (queso, miel, vino, lechazo, etc.) y de otras materias primas locales.
- Aumentar y diversificar la oferta turística a nivel de infraestructuras (alojamiento y hostelería), y de actividades complementarias (de ocio, de aventura y rutas).
- Rehabilitar y conservar el patrimonio histórico-artístico para evitar la pérdida de la herencia cultural local y utilizarlo como atractivo turístico.
- Mejorar el nivel formativo de la población activa en general y de los jóvenes en particular, para aumentar su capacitación profesional.
- Potenciar y mejorar los servicios existentes para aumentar la calidad de vida de la población local y facilitar el asentamiento de nuevos habitantes.

Direcciones de interés:



WWF/Adena

Luis Suárez Arangüena
Gran Vía de San Francisco, 8-D
28005 Madrid (España)
Tel: +34 91 354 05 78
Fax: +34 91 365 63 36
especies@wwf.es • www.wwf.es

WWF European Policy Office

Sandra Jen
Ave de Tervuren 36
B-1040 Bruselas (Bélgica)
Tel: +32 2 743 88 13
Fax: + 32 2 743 88 19
sjen@wwfepo.org



IEEP Instituto Europeo para la Política Ambiental

Clare Coffey
18 Ave des Gaulois
B 1040 Bruselas (Bélgica)
Tel.: +32 2 738 74 71
Fax: +32 2 732 40 04
ccoffey@ieeplondon.org.uk

Ayuntamiento de Montejo de la Vega de la Serrezuela

Plaza Mayor, s/n
40542 Montejo de la Vega
Segovia (España)
Tel.: +34 921 53 23 63

Ayuntamiento de Valdevacas de Montejo

C/ Real, s/n
40520 Valdevacas de Montejo
Segovia (España)
Tel.: +34 921 12 12 12

Ayuntamiento de Maderuelo

C/ Arriba, 17
40554 Maderuelo. Segovia (España)
Tel.: +34 921 55 60 89

CODINSE Coordinadora para el Desarrollo Integral del Nordeste de Segovia

Macario Asenjo
c/ Eras, s/n.
40551 Campo de San Pedro
Segovia (España)
Tel: + 34 921 55 62 18
codinse@cdrtcamos.es



Este proyecto ha contado con una subvención de la Comisión Europea. El trabajo no podría haberse realizado sin la colaboración desinteresada de todas aquellas personas que han participado en los seminarios y que han aportado su conocimiento y experiencia.



WWF/Adena
Gran Vía de San Francisco, 8-D
28005 Madrid
Tel.: 91 354 05 78
Fax: 91 365 63 36
info@wwf.es
www.wwf.es

Texto: Carmen Linares Tello.
Coordinador del Proyecto: Luis Suárez.
Editor: Isaac Vega.
Coordinador: Jorge Bartolomé.
Maquetación: Amalia Maroto.
Impresión: Artes Gráficas Palermo, S.L.
Impreso en papel 100% reciclado.
Noviembre de 2002.
Depósito Legal: